

Factura

PABLO BERNARDO, GONZÁLEZ BARRIOS
Nit Emisor: 14840448
SERVICIOS TECNICOS
6 CALLE 6-01, zona 1, San Marcos, SAN MARCOS

NIT Receptor: 3440958
Nombre Receptor: INSTITUTO GEOGRAFICO NACIONAL, INGENIERO
ALFREDO OBIOLS GOMEZ
Dirección comprador: AVENIDA LAS AMERICAS 5-76 ZONA 13, CIUDAD
DE GUATEMALA

NÚMERO DE AUTORIZACIÓN:
662C6E4C-981B-4EB8-9E18-AA3C14C177EB
Serie: 662C6E4C Número de DTE: 2551926456
Numero Acceso:

Fecha y hora de emisión: 31-mar-2025 10:31:13
Fecha y hora de certificación: 03-mar-2025 10:31:14

| #No | B/S | Cantidad | Descripcion | Precio/Valor unitario (Q) | Descuentos (Q) | Otros Descuentos(Q) | Total (Q) | Impuestos | |
|----------|----------|----------|---|---------------------------|----------------|---------------------|-----------|-----------|--------------|
| 1 | Servicio | 1 | Pago de honorarios por servicios técnicos prestados al Instituto Geográfico Nacional, Ingeniero Alfredo Obiols Gómez del Ministerio de Agricultura, Ganadería y Alimentación durante el periodo correspondiente del 1 de marzo del 2025 al 31 de marzo del 2025, según Contrato Administrativo número 2025-202-1-15-1, Acuerdo Ministerial de Aprobación número RH-029-202-2-2025 | 10,000.00 | 0.00 | 0.00 | 10,000.00 | IVA | 1,071.428571 |
| TOTALES: | | | | | 0.00 | 0.00 | 10,000.00 | IVA | 1,071.428571 |

CANCELADO

* Sujeto a retención definitiva ISR

Datos del certificador

Superintendencia de Administracion Tributaria NIT: 16693949



Razón: que se registra para hacer constar que la factura que precede, Serie: 662C6E4C Número de DTE: 2551926456 de fecha 31 de marzo de 2025 emitida por Pablo Bernardo González Barrios, ampara el pago por servicios técnicos; correspondiente al mes de marzo de 2025, según contrato Administrativo número 2025-202-1-15-1 y Acuerdo Ministerial de Aprobación número RH-029-202-2-2025 Conste. Guatemala, 31 de marzo de 2025.

F. 
Pablo Bernardo González Barrios
DPI: 2439-62770 1201

F. 
Firma y sello del responsable de la
Verificación de los Servicios Contratados


Ing. Vinicio Robles Peretra
Jefe de la División de Fotogrametría
Instituto Geográfico Nacional

F. 
Ing. Agr. Daunno Walther Chew Dávila
Director
Instituto Geográfico Nacional -IGN-


"Contribuyendo por el país que todos queremos"

NIT que Realizó la Consulta: 14840448

| | | |
|--|--|--|
|  SUPERINTENDENCIA DE ADMINISTRACIÓN TRIBUTARIA | Identificador Documento del Verificador Integrado No: 1741019832316 | Fecha de Generación: Mar 3, 2025, 10:37 AM |
| Detalle de Documentos | | |
| Tipo Documento: | FEL | |
| Fecha Emisión: | 31/03/2025 10:31:13 | |
| Emisor: | 14840448 | |
| Agente de Retención: | No es agente de retención. | |
| Establecimiento: | SERVICIOS TECNICOS | |
| Receptor: | 3440958-INSTITUTO GEOGRAFICO NACIONAL, INGENIERO ALFREDO OBIOLS GOMEZ | |
| Monto Total: | GTQ GTQ 10000.000000 | |
| No. de Acceso: | 0 | |
| Autorización: | 662C6E4C-981B-4EB8-9E18-AA3C14C177EB | |
| Serie: | 662C6E4C | |
| Número del DTE: | 2551926456 | |
| Acuse de recibido: | FCID202520250303T10:31:1406:00662C6E4C981B4EB89E18AA3C14C177EB | |
| Fecha de la consulta: | 03/03/2025 10:37:09 | |
| Estado: | Activo | |
| Asociado a una garantía mobiliaria: | No | |



SITUACIÓN DEL CONTRIBUYENTE:

NO PRESENTA INCUMPLIMIENTOS

Al 03/03/2025 10:37:17



| CONTRIBUYENTE Y/O EMISOR | |
|--------------------------|----------------------------------|
| NIT | 14840448 |
| NOMBRE | PABLO BERNARDO, GONZÁLEZ BARRIOS |
| RESUMEN | |
| TIPO DE INCUMPLIMIENTO | |

¡FELICITACIONES!
NO PRESENTA INCUMPLIMIENTOS TRIBUTARIOS

El no presentar incumplimientos, no garantiza que el contribuyente pueda obtener la "Solvencia Fiscal", ya que el proceso de emisión de la misma, considera otras obligaciones no incluidas en el Verificador Integrado.

Para actualizar tus Datos de RTU, así como verificar el detalle de las declaraciones presentadas puedes hacerlo en Agencia Virtual ingresando Usuario y Contraseña, si aún no tienes tu contraseña, ingresa a <https://portal.sat.gob.gt/portal/> selecciona Agencia Virtual en la opción "Solicitar Usuario", luego preséntate a una Agencia u Oficina Tributaria o llama al Contac Center de la SAT, teléfono 1550.



Verifique la validez de la presente consulta

INFORME MENSUAL DE ACTIVIDADES REALIZADAS

| | | |
|--|--------------------------|--|
| No. Contrato Administrativo | | 2025-202-1-15-1 |
| No. de Acuerdo Ministerial de Aprobación de contrato: | | RH-029-202-2-2025 |
| Tipo de Servicios: | | Técnicos |
| Nombres y apellidos de la persona contratista: | | Pablo Bernardo González Barrios |
| Plazo de Contratación: | Del: 15/ 01/ 2025 | Al: 30/ 06/ 2025 |
| Período de este Informe: | Del: 01/ 03/ 2025 | Al: 31/ 03/ 2025 |
| Monto a Pagar: diez mil quetzales | | Q. 10,000.00 |
| Prestados en: | | Instituto Geográfico Nacional, Ingeniero Alfredo Obiols Gómez |

Señor Ministro de Agricultura, Ganadería y Alimentación:

A continuación, se detallan las actividades y avances gestionados durante el periodo de la contratación:

| Descripción de actividades según TDR | Informes de actividades realizadas | Avance | |
|---|--|--------------|-------------|
| | | Cuantitativo | Cualitativo |
| 1) Servicios técnicos para colaborar en la creación de una base de datos geográfica sobre el uso del suelo en la costa sur, Fase Uno. | Colaboré con servicios técnicos en investigación para la obtención de imágenes satelitales, con el propósito de poder seleccionar una imagen satelital para la implementación una base de datos geográfica | 50% | En proceso |
| 2) Servicios técnicos para colaborar en la implementación de capacitaciones sobre sistemas de información geográfica para la división de fotogrametría. | Colaboré con servicios técnicos, diseñando un plan de capacitación para cinco meses, sobre software de sistemas de información geográfico, dirigido a personal técnico de la División de Fotogrametría | 50% | En proceso |

| | | | |
|---|---|------|------------|
| 3) Servicios técnicos para la elaboración de ortofotos y curvas de nivel de cabeceras municipales asignadas, a escala 1:10,000, utilizando imágenes de vehículos aéreos no tripulados | Colaboré con servicios técnicos en la investigación de Vehículos Aéreos No Tripulados (VANT) y sus características ideales para la toma de misiones de vuelo de largo alcance | 50% | En proceso |
| 4) Servicios técnicos para colaborar en elaboración de guía para la creación de ortofotos utilizando GPS de alta precisión, vehículos aéreos no tripulados y software libre. | Colaboré con servicios técnicos en la elaboración de una estructura de documento para poder elaborar una guía de creación de ortofotos y modelos de elevación digital utilizando VANTs. | 50% | En Proceso |
| 5) Otras actividades relacionadas con el servicio contratado o que le sean asignadas por la autoridad superior. | Colaboré con servicios técnicos implementando dos capacitaciones al personal del Instituto Geográfico Nacional, la primera sobre Fotogrametría con drones y la segunda sobre gestión de imágenes satelitales. | 100% | Finalizado |



El presente informe describe lo actuado por el suscrito en cumplimiento a las actividades desarrolladas durante el periodo de la contratación, y acorde a los términos de referencia de la misma.

Atentamente,

(F) 



Pablo Bernardo González Barrios
DPI: 2439627701201
Celular: 48443835

Se hace constar que las actividades descritas en este informe responden a lo estipulado en el contrato administrativo y sus respectivos términos de referencia, y se encuentran recibidos de conformidad, por lo que autorizo a quién corresponda, para que procedan al trámite de pago de los honorarios correspondientes.

(F)  

Firma y sello del Responsable de la
Verificación de los Servicios Contratados

Ing. Vinicio Robles Pereyra
Jefe de la División de Fotogrametría
Instituto Geográfico Nacional

(F)  

Ing. Agr. Daunno Walther Chew Dávila
Director
Instituto Geográfico Nacional-IGN-